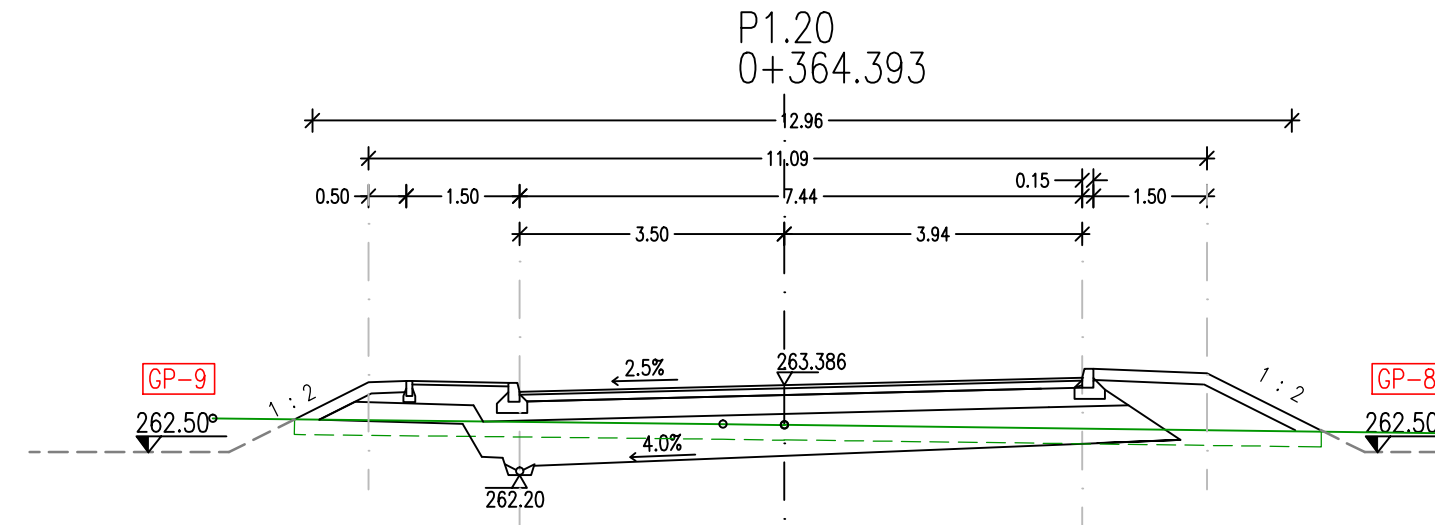
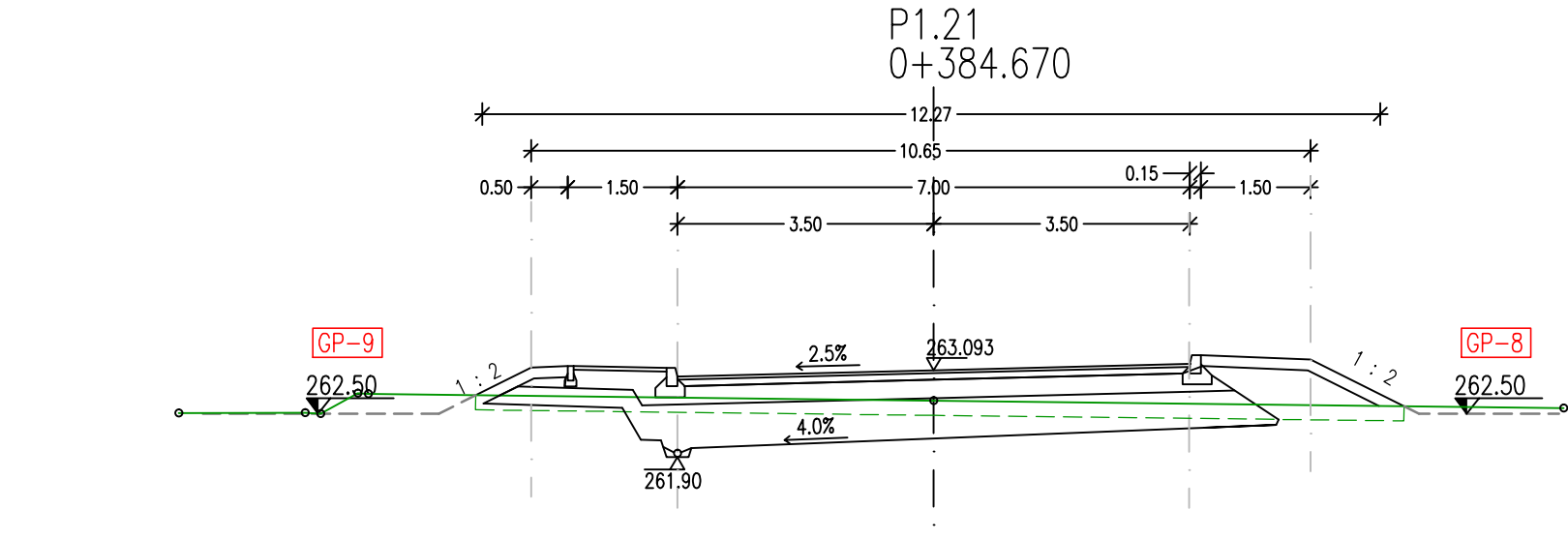


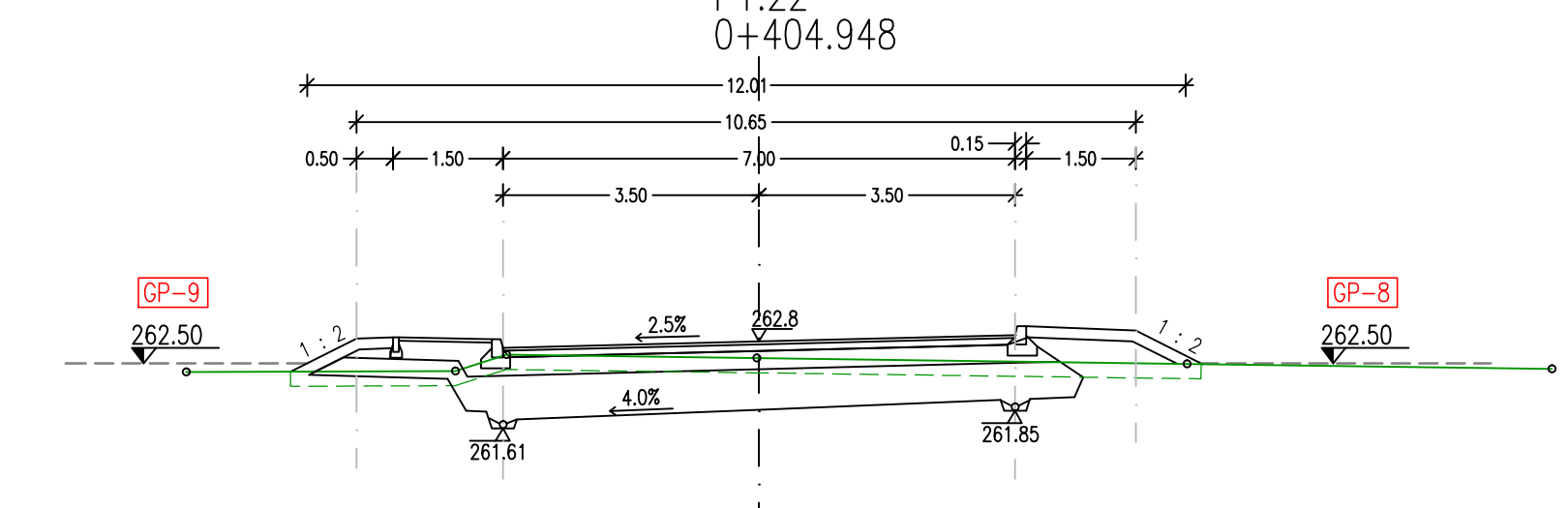
NIVELETA			
OD OSI	-3.5	0.0	3.5
TEREN	263.202	263.152	263.084
OD OSI	-8.55	0.0	7.552



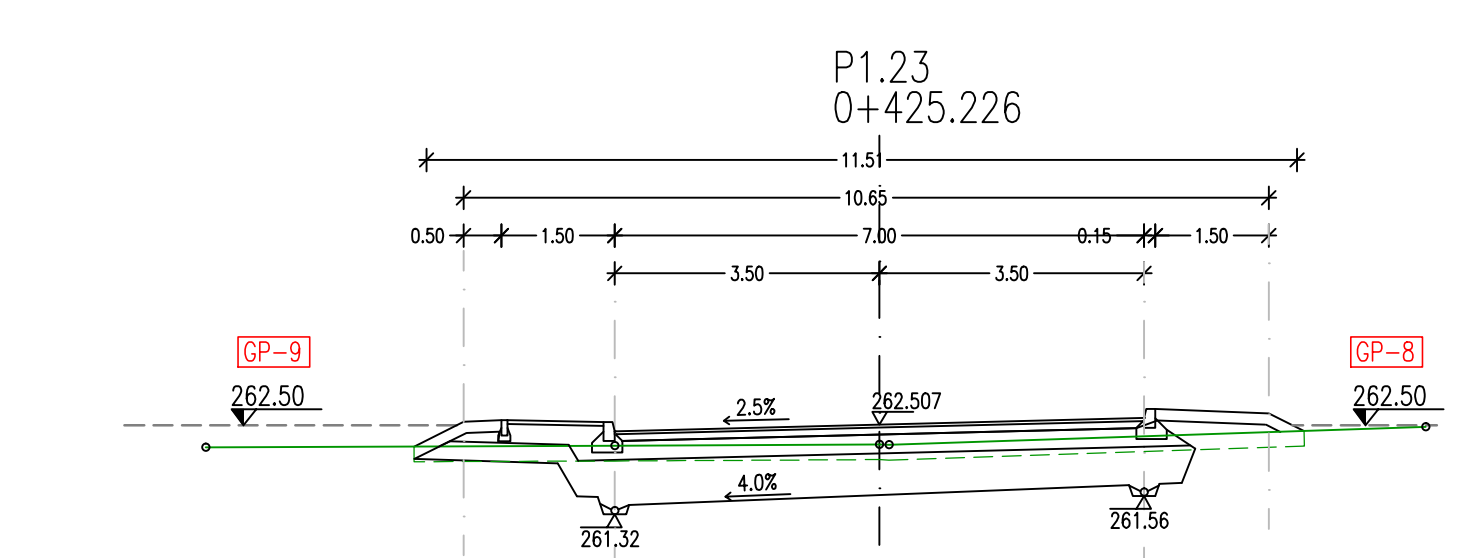
NIVELETA						
OD OSI	-6.479	-5.5	-5.0	-3.5	0.0	3.94
TEREN	262.946	263.423	263.443	263.418	262.871	262.742
OD OSI	-7.561	-0.812	0.0	3.94	9.257	10.834



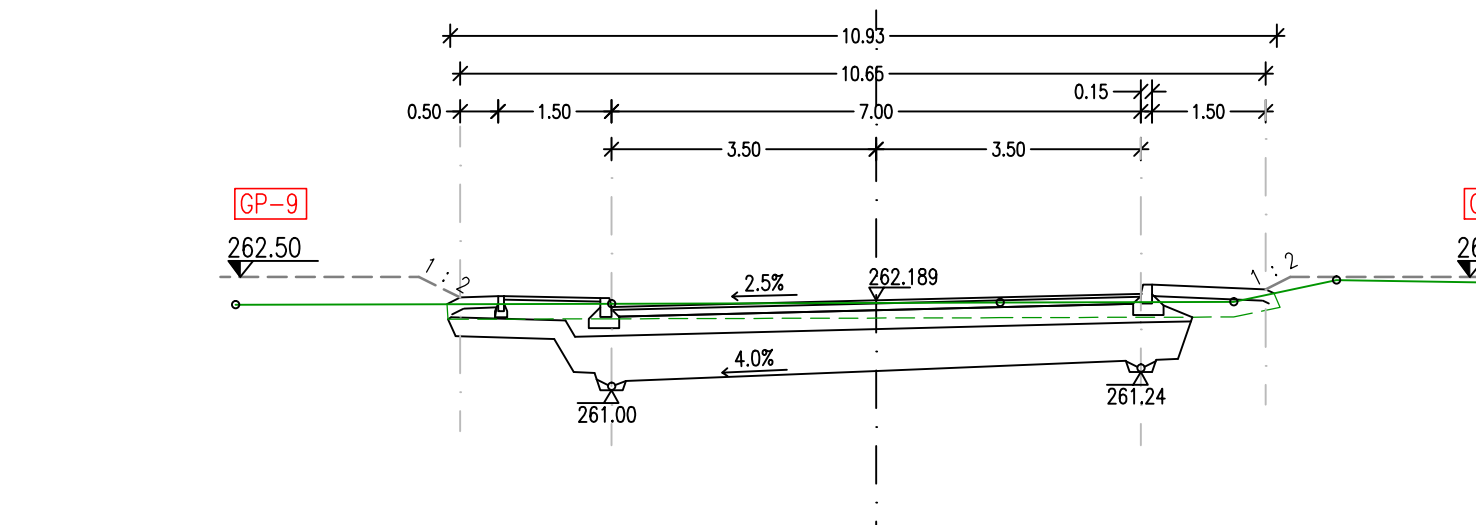
NIVELETA						
OD OSI	-6.257	-5.5	-5.0	-3.5	0.0	3.5
TEREN	262.752	263.131	263.151	263.125	262.676	262.576
OD OSI	-10.313	-8.558	-7.998	-7.438	-0.002	8.607



NIVELETA						
OD OSI	-6.401	-5.5	-5.0	-3.5	0.0	3.5
TEREN	262.387	262.838	262.858	262.832	262.712	262.425
OD OSI	-7.831	-4.15	-3.453	-2.755	-0.031	10.834



NIVELETA						
OD OSI	-6.157	-5.5	-5.0	-3.5	0.0	3.5
TEREN	262.216	262.545	262.565	262.539	262.244	262.174
OD OSI	-8.912	-5.616	-4.918	-4.220	-0.125	7.223



NIVELETA						
OD OSI	-5.676	-5.5	-5.0	-3.5	0.0	3.5
TEREN	262.131	262.227	262.247	262.222	262.189	262.161
OD OSI	-8.473	-4.727	-4.029	-3.331	-0.031	8.5

# PROMETNA IN KOMUNALNA INFRASTRUKTURA NA OBMOČJU EUP LO 4/3 POSLOVNA CONA ARNOVSKI GOZD III

PREČNI PROFILI CESTE P, P1.19 – P1.24 M 1:100

Št. sprem:

Opis spremembe/dopolnitve:

Datum:

Podpis:

SAVINJAPROJEKT

PROJEKTIRANJE, SVETOVANJE, NADZOR

Vsebina načrta je avtorska lastnina podjetja SAVINJAPROJEKT d.o.o. ŽALEC in je zaščitena z zakonom o avtorskih pravicah (Ur.l.RS št. 21/95). Kopiranje in dajanje obvesti o njeni vsebini ni dovoljeno, če ni posebej odobreno. Za vsa opravila, ki so v nasprotju s tem določilom, je zakonsko predvideno denarno nadomestilo za nastalo škodo.

Investitor:

OBČINA ŽALEC, Ul. Savinjske čete 5, 3310 ŽALEC

Naziv objekta:

PROMETNA IN KOMUNALNA INFRASTRUKTURA NA OBMOČJU EUP LO 4/3 POSLOVNA CONA ARNOVSKI GOZD III

Projektant:

SAVINJAPROJEKT d.o.o.

Ident.stevilka

IZS 0636

Tehnični prikazi:

VZDOLŽNI PROFIL CESTE P, P1.19 – P1.24

Vodja projekta:

Gorazd Pulko, univ.dipl.inž.grad.

G-0275

Vrsta načrta:

2.1 NAČRT JAVNE INFRASTRUKTURE

Pooblaščen inženir:

Aljaž Žolnir, univ.dipl.inž.grad.

G-4204

Št.projekta:

34/2019

Risal:

Sabina Lesjak, inž.grad.

Vrsta projekta:

PZI

Merilo:

M 1:100

List.št.

2.5.4

Datum:

April 2020